

Maaüksuse asukoht

Maakond Saare maakond	Vald / linn Saaremaa vald	Metskond
Kinnistu number 1595334	Kinnistu nimetus TORNI	

Number	Esitamise kp	Katastritunnus	Kvartal	Eraldis	Pindala (ha)	Tööliik	Maht (tm)	Otsuse kp	Otsus	Kehtiv kuni
50000862940	16.08.2023	55001:002:0075		7	1.57	lageraie	103	31.08.2023	JAH	30.08.2024
50000862942	16.08.2023	55001:002:0075		5	0.63	lageraie	40	31.08.2023	JAH	30.08.2024
50000862944	16.08.2023	55001:002:0075		1	0.93	sanitaarraie	12	31.08.2023	JAH	30.08.2024

Registreerimisest keeldumise põhjused/soovitused/täiendavad tingimused

Metsateatis nr **50000862940**, katastritunnus 55001:002:0075, eraldis nr 7.

Lugupeetud metsateatise esitaja, kavandatav raieala kattub osaliselt lõheliste kudemis- ja elupaikade nimistusse (keskkonnaministri 15.06.2004 määrus nr 73) kantud veekogu Pihlajõe 10 m laiuse veekaitsevööndiga (põhikaardile kantud veekogu veepiirist mõlemal kaldal). Tulenevalt veeseaduse § 36 lõike 1 punktist 5 ja lõike 2, § 118 lõikest 1 ja lõike 2 punktist 2, § 119 punktist 2, looduskaitseaduse § 51 lõigetest 1 ja 2 ja keskkonnaministri 11.08.2017 määruse nr 28 § 4 lõikest 2 tuleb raiealade tegemisel järgida järgmiseid tingimusi:

Veekaitsevööndis on keelatud:

1. Metsa-, sh alusmetsa ja põõsastiku raie;
2. Raidmete jätmine veekaitsevööndisse ja veekogusse;
3. Mootorsõidukitega kallaste kahjustamine, veekogust läbisõitmine ja rööbaste tekitamine.

Metsateatis vastab Metsaseaduse §41 lg 8¹ nõuetele. Otsust on võimalik vaidlustada 30 päeva jooksul teatavaks tegemisest arvates, esitades vaide Keskkonnaametile haldusmenetluse seaduses sätestatud korras või kaebuse halduskohtusse halduskohtumenetluse seadustikus sätestatud korras.

Looduskaitseaduse (LKS §55 lg 6¹) alusel on keelatud looduslikult esinevate lindude tahtlik häirimine, eriti pesitsemise ja poegade üleskasvatamise ajal. Lindude pesitsemise tippaeg on aprilli keskpaigast suve keskpaigani. Lindude asustustihedus on reeglina kõrgem segametsades (laane-, salu- ja soovikumetsades) ning kasvab metsa vanuse tõustes.

Aitäh, et aitad hoida loodust ja elurikkust.

Metsateatis nr **50000862942**, katastritunnus 55001:002:0075, eraldis nr 5.

Lugupeetud metsateatise esitaja, kavandatav raieala kattub osaliselt lõheliste kudemis- ja elupaikade nimistusse (keskkonnaministri 15.06.2004 määrus nr 73) kantud veekogu Pihlajõe 10 m laiuse veekaitsevööndiga (põhikaardile kantud veekogu veepiirist mõlemal kaldal). Tulenevalt veeseaduse § 36 lõike 1 punktist 5 ja lõike 2, § 118 lõikest 1 ja lõike 2 punktist 2, § 119 punktist 2, looduskaitseaduse § 51 lõigetest 1 ja 2 ja keskkonnaministri 11.08.2017 määruse nr 28 § 4 lõikest 2 tuleb raiealade tegemisel järgida järgmiseid tingimusi:

Veekaitsevööndis on keelatud:

1. Metsa-, sh alusmetsa ja põõsastiku raie;
2. Raidmete jätmine veekaitsevööndisse ja veekogusse;
3. Mootorsõidukitega kallaste kahjustamine, veekogust läbisõitmine ja rööbaste tekitamine.

Metsateatis vastab Metsaseaduse §41 lg 8¹ nõuetele. Otsust on võimalik vaidlustada 30 päeva jooksul teatavaks tegemisest arvates, esitades vaide Keskkonnaametile haldusmenetluse seaduses sätestatud korras või kaebuse halduskohtusse halduskohtumenetluse seadustikus sätestatud korras.

Looduskaitseaduse (LKS §55 lg 6¹) alusel on keelatud looduslikult esinevate lindude tahtlik häirimine, eriti pesitsemise ja poegade üleskasvatamise ajal. Lindude pesitsemise tippaeg on aprilli keskpaigast suve keskpaigani. Lindude asustustihedus on reeglina kõrgem segametsades (laane-, salu- ja soovikumetsades) ning kasvab metsa vanuse tõustes.

Aitäh, et aitad hoida loodust ja elurikkust.

Metsateatis nr **50000862944**, katastritunnus 55001:002:0075, eraldis nr 1.

Lugupeetud metsateatise esitaja, kavandatav raieala kattub osaliselt lõheliste kudemis- ja elupaikade nimistusse (keskkonnaministri 15.06.2004 määrus nr 73) kantud veekogu Pihlajõe 10 m laiuse veekaitsevööndiga (põhikaardile kantud veekogu veepiirist mõlemal kaldal). Tulenevalt veeseaduse § 36 lõike 1 punktist 5 ja lõikest 2, § 118 lõikest 1 ja lõike 2 punktist 2, § 119 punktist 2, looduskaitseaduse § 51 lõigetest 1 ja 2 ja keskkonnaministri 11.08.2017 määruse nr 28 § 4 lõikest 2 tuleb raie tööde tegemisel järgida järgmisi tingimusi:

Veekaitsevööndis on keelatud:

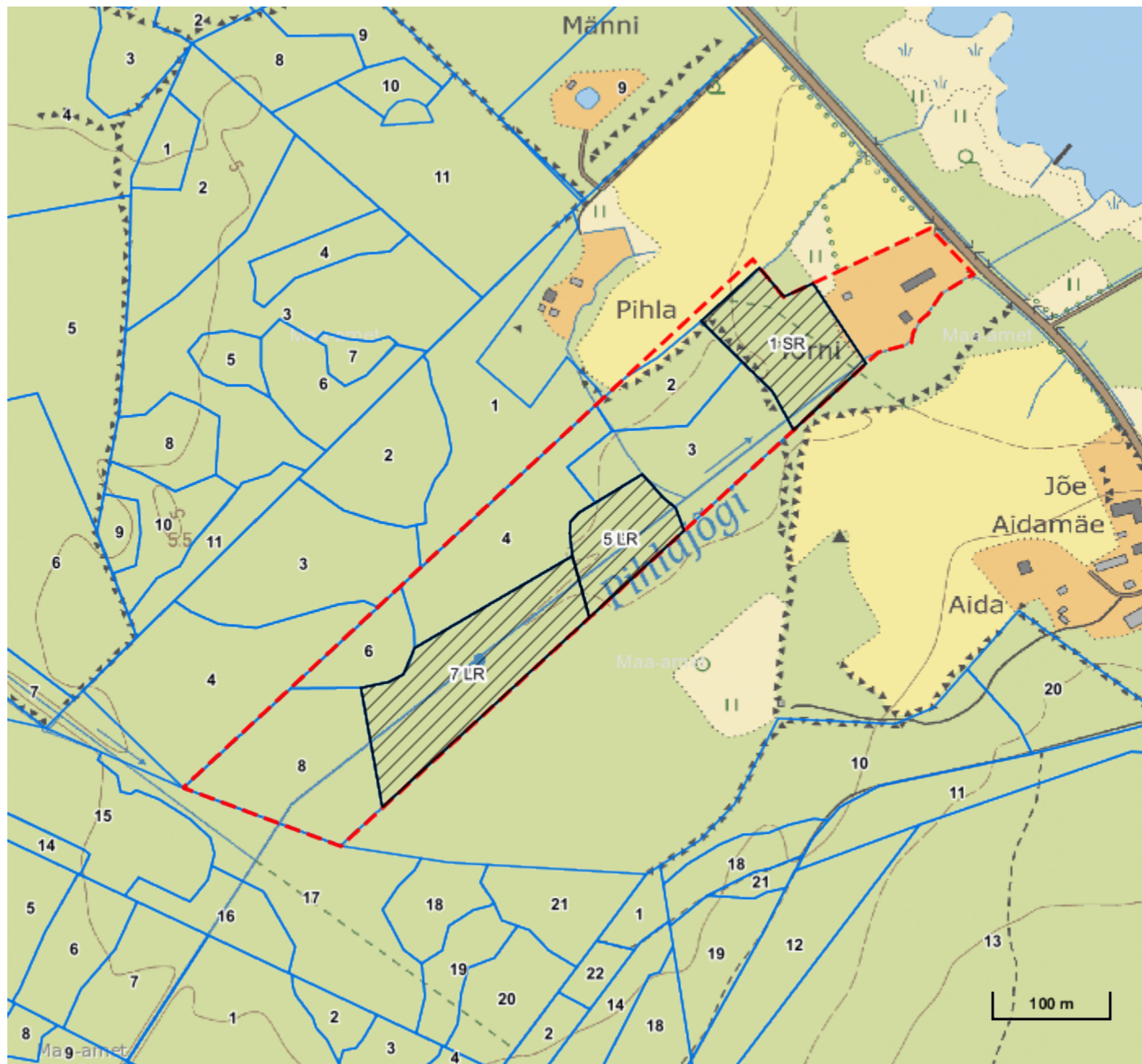
1. Metsa-, sh alusmetsa ja põõsastiku raie;
2. Raidmete jätmine veekaitsevööndisse ja veekogusse;
3. Mootorsõidukitega kallaste kahjustamine, veekogust läbisõitmine ja rööbaste tekitamine.

Metsateatisele märgitud sanitaarraie hinnangulise mahu täitumisel tuleb raie jätkamiseks esitada uus SR metsateatis. Sanitaarraiega on lubatud raiuda metsa majandamise eeskirja § 7 loetletud puid.

Metsateatis vastab Metsaseaduse §41 lg 8¹ nõuetele. Otsust on võimalik vaidlustada 30 päeva jooksul teatavaks tegemisest arvates, esitades vaide Keskkonnaametile haldusmenetluse seaduses sätestatud korras või kaebuse halduskohtusse halduskohtumenetluse seadustikus sätestatud korras.






Looduskaitseaduse (LKS §55 lg 6¹) alusel on keelatud looduslikult esinevate lindude tahtlik häirimine, eriti pesitsemise ja poegade üleskasvatamise ajal. Lindude pesitsemise tippaeg on aprilli keskpaigast suve keskpaigani. Lindude asustustihedus on reeglina kõrgem segametsades (laane-, salu- ja soovikumetsades) ning kasvab metsa vanuse tõustes.

Aitäh, et aitad hoida loodust ja elurikkust.



Legend

1:5000

Kaardikiht	
	Põhikaart: Maa-amet 08.11.2023
	Metsaregister: Eraldised 08.11.2023
	Maa-amet: Katastriüksused 08.11.2023
	Metsaregister: Metsateatised 08.11.2023
	Metsaregister: Metsateatised (EI otsus) 08.11.2023
	Metsaregister: Kahjustusteatised 08.11.2023

Keskkonnaamet
 Registrikood 70008658
 Narva mnt 7a
 15172 Tallinn, Eesti

telefon: 662 5999
 e-post: klienditugi@keskkonnaamet.ee
<http://www.keskkonnaamet.ee>